

**Раздел 1. "Общие сведения о государственной услуге"**

№	параметр	значение параметра/состояние
1	2	3
1.	Наименование органа, предоставляющего услугу	ОМС
2.	Номер услуги в федеральном реестре	5000000000185787336
3.	Полное наименование услуги	Предоставление земельных участков, государственная собственность на которые не разграничена, в безвозмездное пользование
4.	Краткое наименование услуги	Предоставление земельных участков в безвозмездное пользование
5.	Административный регламент предоставления государственной услуги	Административный регламент по предоставлению государственной услуги «Предоставление земельных участков, государственная собственность на которые не разграничена, в безвозмездное пользование»
6.	Перечень "подуслуг"	1. Предоставление земельных участков, государственная собственность на которые не разграничена, в безвозмездное пользование - 5000000000186890241; 2. Внесение изменений в действующий договор безвозмездного пользования земельным участком - 5000000000187791137.
7.	Способы оценки качества предоставления муниципальной услуги	радиотелефонная связь
		терминальные устройства
		портал государственных услуг
		официальный сайт органа
		другие способы

**Раздел 2. "Общие сведения о подуслугах го**

Срок предоставления в зависимости от условий		Основания отказа в приёме документов
При подаче заявления по месту жительства (месту нахождения юр. лица)	При подаче заявления по месту жительства (по месту обращения)	
<i>1</i>	<i>2</i>	

**Предоставление земельных участков, государственная собственность**

Не более 28 рабочих дней	Не более 28 рабочих дней	1. Обращение за предоставлением Государственной услуги, не предоставляемой Администрацией;
		2. Обращение за предоставлением Государственной услуги без предъявления документа, позволяющего установить личность лица, непосредственно подающего Заявление;
		3. Документы имеют исправления, не заверенные в установленном законодательством Российской Федерации порядке;

4. Документы утратили силу на момент обращения за предоставлением Государственной услуги (документ, удостоверяющий личность, доверенность);
5. Представлен не полный пакет документов;
6. Форма поданного Заявителем (представителем Заявителя) Заявления не соответствует форме Заявления;
7. Некорректное заполнение обязательных полей в форме интерактивного запроса РПГУ (отсутствие заполнения, недостоверное, неполное либо неправильное предоставление сведений, не соответствующих требованиям);
8. Представление некачественных электронных образов документов, не позволяющих в полном объеме прочитать текст документа и/или распознать реквизиты документа;

9. Заявление подано лицом, не имеющим полномочий представлять интересы Заявителя.

-

<b>Внесение изменений в действующий договор безвозмездного пользования</b>		
Не более 28 рабочих дней	Не более 28 рабочих дней	<p>1. Обращение за предоставлением Государственной услуги, не предоставляемой Администрацией;</p> <p>2. Обращение за предоставлением Государственной услуги без предъявления документа, позволяющего установить личность лица, непосредственно подающего Заявление;</p> <p>3. Документы имеют исправления, не заверенные в установленном законодательством Российской Федерации порядке;</p> <p>4. Документы утратили силу на момент обращения за предоставлением Государственной услуги (документ, удостоверяющий личность, доверенность);</p> <p>5. Представлен не полный пакет документов;</p>

<p>6. Форма поданного Заявителем (представителем Заявителя) Заявления не соответствует форме Заявления;</p>
<p>7. Некорректное заполнение обязательных полей в форме интерактивного запроса РПГУ (отсутствие заполнения, недостоверное, неполное либо неправильное предоставление сведений, не соответствующих требованиям);</p>
<p>8. Представление некачественных электронных образов документов, не позволяющих в полном объеме прочитать текст документа и/или распознать реквизиты документа;</p>
<p>9. Заявление подано лицом, не имеющим полномочий представлять интересы Заявителя.</p>

--	--	--

**сударственной услуги «Предоставление земельных участков, государственной собственности на которые не разграничена, в безвозмездное пользование»**

Основания отказа в предоставлении государственной услуги «Предоставление земельных участков, государственная собственность на которые не разграничена, в безвозмездное пользование»	Основания приостановления предоставления государственной услуги «Предоставление земельных участков, государственная собственность на которые не разграничена, в безвозмездное пользование»
4	5

**на которые не разграничена, в безвозмездное пользование**

1. Отнесение земельного участка к землям лесного фонда;	Не предусмотрены
2. Нахождение в пределах земельного участка водного объекта, находящегося в государственной или муниципальной собственности;	
3. Расположение объекта капитального строительства, находящегося в собственности заявителя, не только на испрашиваемом земельном участке и права на иные земельные участки не установлены или сведения об этих земельных участках не представлены;	



4. Наличие сведений о переходе права на объект капитального строительства, расположенный на испрашиваемом земельном участке;

5. Отсутствие прав Заявителя на объект капитального строительства, расположенный на земельном участке;

6. Противоречие категории и вида разрешенного использования испрашиваемого земельного участка, свободного от объектов капитального, в том числе незавершенного, строительства и зарегистрированных прав, документам территориального планирования, документам градостроительного зонирования, проектам планировки и/или межевания территории;

7. Невозможность использования испрашиваемого земельного участка, в санитарно-защитной зоне предприятия (информация о вхождении/не вхождении участка в зону содержится в заключении Главного управления архитектуры и градостроительства Московской области);

8. Невозможность использования испрашиваемого земельного участка, в придорожной полосе существующих и проектируемых дорог, территорий общего пользования (информация о вхождении/не вхождении участка в зону содержится в заключении Главного управления архитектуры и градостроительства Московской области);

9. Невозможность использования испрашиваемого земельного участка, в зоне режима охраны объектов культурного наследия (информация о вхождении/не вхождении участка в зону содержится в заключении Главного управления архитектуры и градостроительства Московской области);

10. Невозможность использования испрашиваемого земельного участка, в водоохраной/прибрежной полосе (информация о вхождении/не вхождении участка в зону содержится в заключении Главного управления архитектуры и градостроительства Московской области);

11. Пересечение границ испрашиваемого земельного участка с границами иных земельных участков;

12. испрашиваемый земельный участок отнесен к землям, изъятым из оборота в соответствии со ст. 27 Земельного кодекса Российской Федерации. Из оборота изъяты земельные участки, занятые находящимися в федеральной собственности следующими объектами:

- 1) государственными природными заповедниками и национальными парками;
- 2) зданиями, сооружениями, в которых размещены для постоянной деятельности Вооруженные Силы Российской Федерации, другие войска, воинские формирования и органы (за исключением случаев, установленных федеральными законами);
- 3) зданиями, сооружениями, в которых размещены военные суды;
- 4) объектами организаций федеральной службы безопасности;
- 5) объектами организаций органов государственной охраны;
- 6) объектами использования атомной энергии, пунктами хранения ядерных материалов и радиоактивных веществ;
- 7) объектами, в соответствии с которыми

13. Отсутствие установленных границ земельного участка;	
---	--

**ания земельным участком**

1. Отнесение земельного участка к землям лесного фонда;	Не предусмотрены
2. Нахождение в пределах земельного участка водного объекта, находящегося в государственной или муниципальной собственности;	
3. Расположение объекта капитального строительства, находящегося в собственности заявителя, не только на испрашиваемом земельном участке и права на иные земельные участки не установлены или сведения об этих земельных участках не представлены;	
4. Наличие сведений о переходе права на объект капитального строительства, расположенный на испрашиваемом земельном участке;	
5. Отсутствие прав Заявителя на объект капитального строительства, расположенный на земельном участке;	

6. Противоречие категории и вида разрешенного использования испрашиваемого земельного участка, свободного от объектов капитального, в том числе незавершенного, строительства и зарегистрированных прав, документам территориального планирования, документам градостроительного зонирования, проектам планировки и/или межевания территории;

7. Невозможность использования испрашиваемого земельного участка, в санитарно-защитной зоне предприятия (информация о вхождении/не вхождении участка в зону содержится в заключении Главного управления архитектуры и градостроительства Московской области);

8. Невозможность использования испрашиваемого земельного участка, в придорожной полосе существующих и проектируемых дорог, территорий общего пользования (информация о вхождении/не вхождении участка в зону содержится в заключении Главного управления архитектуры и градостроительства Московской области);

9. Невозможность использования испрашиваемого земельного участка, в зоне режима охраны объектов культурного наследия (информация о вхождении/не вхождении участка в зону содержится в заключении Главного управления архитектуры и градостроительства Московской области);

10. Невозможность использования испрашиваемого земельного участка, в водоохраной/прибрежной полосе (информация о вхождении/не вхождении участка в зону содержится в заключении Главного управления архитектуры и градостроительства Московской области);

11. Пересечение границ испрашиваемого земельного участка с границами иных земельных участков;

12. Испрашиваемый земельный участок отнесен к землям, изъятым из оборота в соответствии со ст. 27 Земельного кодекса Российской Федерации. Из оборота изъяты земельные участки, занятые находящимися в федеральной собственности следующими объектами:


- 1) государственными природными заповедниками и национальными парками;
- 2) зданиями, сооружениями, в которых размещены для постоянной деятельности Вооруженные Силы Российской Федерации, другие войска, воинские формирования и органы (за исключением случаев, установленных федеральными законами);
- 3) зданиями, сооружениями, в которых размещены военные суды;
- 4) объектами организаций федеральной службы безопасности;
- 5) объектами организаций органов государственной охраны;
- 6) объектами использования атомной энергии, пунктами хранения ядерных материалов и радиоактивных веществ;
- 7) объектами, в соответствии с видами


13. Отсутствие установленных границ земельного участка;

**ная собственность на которые не разграничена, в безвозмездное пользование»**

Срок приостановления предоставления государственной услуги «Предоставление земельных участков, государственная собственность на которые не разграничена, в безвозмездное пользование»	Плата за предоставление государственной услуги «Предоставление земельных участков, государственная собственность на которые не разграничена, в безвозмездное пользование»			Способы обращения за получением государственной услуги «Предоставление земельных участков, государственная собственность на которые не разграничена, в безвозмездное пользование»
	Наличие платы (государственной пошлины)	Реквизиты нормативного правового акта, являющегося основанием для взимания платы (государственной пошлины)	КБК для взимания платы (государственной пошлины), в том числе для МФЦ	
6	7	8	9	10

Не предусмотрен	Государственная услуга предоставляется бесплатно.	нет	нет	Обращение Заявителя (представителя Заявителя) посредством РПГУ (для всех категорий Заявителей)
				-








--	--	--	--	--

Не предусмотрен	Государственная услуга предоставляется бесплатно.	нет	нет	Обращение Заявителя (представителя Заявителя) посредством РПГУ (для всех категорий Заявителей)
				-



--	--	--	--	--



Способы  
получения  
результата  
государствен  
ой услуги  
«Предоставлен  
ие земельных  
участков,  
государственн  
ая  
собственность  
на которые не  
разграничена,  
в  
безвозмездное  
*11*

1. Через МФЦ  
на бумажном  
носителе;

2. Через  
личный  
кабинет на  
РПГУ в виде  
электронного  
документа, в

-





1. Через МФЦ  
на бумажном  
носителе;

2. Через  
личный  
кабинет на  
РПГУ в виде  
электронного  
документа, в  
случае  
принятия  
решения об  
отказе в  
предоставлении  
и  
Государственной  
услуги.

-







**Раздел 3 "Сведения о заявителях государственной услуги «Предоставление**

№ п/п	Категории лиц, имеющих право на получение государственной услуги «Предоставление земельных участков, государственная собственность на которые не разграничена, в безвозмездное пользование»	Документ, подтверждающий правомочие заявителя соответствующей категории на получение государственной услуги «Предоставление земельных участков, государственная собственность на которые не разграничена, в безвозмездное
1	2	3

**Предоставление земельных участков, государственная собственность на к**

1.	<p>1. Государственное или муниципальное учреждение (бюджетное, казенное, автономное).</p> <p>2. Казенное предприятие.</p> <p>3. Центр исторического наследия президентов Российской Федерации, прекративших исполнение своих полномочий, на срок до 1 года.</p> <p>4. Работник организации в виде служебных наделов, на срок действия трудового договора.</p> <p>5. Религиозная организация, которой на праве безвозмездного пользования предоставлены здания, сооружения, расположенные на испрашиваемом земельном участке, на срок до прекращения прав на указанные здания, сооружения.</p> <p>6. Религиозная организация, для размещения зданий</p>	1. Документ, удостоверяющий личность;
----	--	---------------------------------------

**Внесение изменений в действующий договор безвозмездного пользования к**

<p>1.</p>	<p>1. Государственное или муниципальное учреждение (бюджетное, казенное, автономное).</p> <p>2. Казенное предприятие.</p> <p>3. Центр исторического наследия президентов Российской Федерации, прекративших исполнение своих полномочий, на срок до 1 года.</p> <p>4. Работник организации в виде служебных наделов, на срок действия трудового договора.</p> <p>5. Религиозная организация, которой на праве безвозмездного пользования предоставлены здания, сооружения, расположенные на испрашиваемом земельном участке, на срок до прекращения прав на указанные здания, сооружения.</p> <p>6. Религиозная организация, для размещения зданий</p>	<p>1. Документ, удостоверяющий личность;</p>
-----------	--	--

---

**земельных участков, государственная собственность на которые не разгранич**

Установленные требования к документу, подтверждающему правомочие заявителя соответствующей категории на получение государственной услуги «Предоставление земельных участков, государственная	Наличие возможности подачи заявления на предоставление государственной услуги «Предоставление земельных участков,	Исчерпывающий перечень лиц, имеющих право на подачу заявления от имени заявителя
4	5	6

**оторые не разграничена, в безвозмездное пользование**

1. Паспорт гражданина Российской Федерации; 2. Паспорт гражданина СССР; 3. Паспорт иностранного гражданина; 4. Вид на жительство в Российской Федерации; 5. Временное удостоверение личности гражданина Российской Федерации; 6. Военный билет; 7. Временное удостоверение, выданное взамен военного билета.	да	Представитель заявителя
--	----	-------------------------

**земельным участком**

---

<p>1. Паспорт гражданина Российской Федерации; 2. Паспорт гражданина СССР; 3. Паспорт иностранного гражданина; 4. Вид на жительство в Российской Федерации; 5. Временное удостоверение личности гражданина Российской Федерации; 6. Военный билет; 7. Временное удостоверение, выданное взамен военного билета.</p>	да	Представитель заявителя
---	----	-------------------------

**зна, в безвозмездное пользование»**

Наименование документа, подтверждающего право подачи заявления от имени заявителя	Установление требований к документу, подтверждающему право подачи заявления от имени заявителя
7	8

1. Заявление, подписанное Заявителем. 2. Документ, удостоверяющий личность представителя Заявителя. 3. Доверенность или иной документ, подтверждающий полномочия представителя Заявителя.	Доверенность должна содержать следующие сведения: ФИО лица, выдавшего доверенность; ФИО лица, уполномоченного по доверенности; данные документов, удостоверяющих личность этих лиц; объем полномочий представителя, включающий право на подачу заявления о предоставлении Государственной (муниципальной
---	--

1. Заявление, подписанное Заявителем.	Доверенность должна содержать следующие сведения:
2. Документ, удостоверяющий личность представителя Заявителя.	ФИО лица, выдавшего доверенность;
3. Доверенность или иной документ, подтверждающий полномочия представителя Заявителя.	ФИО лица, уполномоченного по доверенности; данные документов, удостоверяющих личность этих лиц; объем полномочий представителя, включающий право на подачу заявления о предоставлении Государственной (муниципальной

**Раздел 4. "Документы, предоставляемые заявителем для получения государственной услуги государственная собственность на которые не разграничена, в безвозмездное пользование"**

№ п/п	Категория документа	Наименование документов, которые предоставляет заявитель для получения государственной услуги «Предоставление земельных участков, государственная собственность на которые не разграничена, в безвозмездное пользование»	Количество необходимых экземпляров документа с указанием подлинник/копия	Документ, предоставляемый по условию
1	2	3	4	5
<b>Предоставление земельных участков, государственная собственность на которые не разг</b>				
1.	Обязательные;	1. Заявление;	1	нет



2	Обязательно-условные документы	2.1. Документы, подтверждающие право заявителя на предоставление земельного участка в соответствии с целями использования земельного участка; 2.2. Приказ о приеме на работу, выписка из трудовой книжки или трудовой договор (контракт); 2.3 Документы, удостоверяющие (устанавливающие) права заявителя на здание, сооружение, если право на такое здание, сооружение не зарегистрировано в	1	да
---	--------------------------------	---	---	----

**Внесение изменений в действующий договор безвозмездного пользования земельным участком**



1.	Обязательные;	1. Заявление;	1	нет
----	---------------	---------------	---	-----

2	Обязательно-условные документы	2.1. Документы, подтверждающие право заявителя на предоставление земельного участка в соответствии с целями использования земельного участка; 2.2. Приказ о приеме на работу, выписка из трудовой книжки или трудовой договор (контракт); 2.3 Документы, удостоверяющие (устанавливающие) права заявителя на здание, сооружение, если право на такое здание, сооружение не зарегистрировано в	1	да
---	--------------------------------	---	---	----

**Правила «Предоставление земельных участков,  
в аренду»**

Установленные требования к документу	Форма (шаблон) документа	Образец документа/ заполнения документа
6	7	8

**заявление, в безвозмездное пользование**

заявление должно быть представлено согласно приложенной форме.	 форма1.docx	 Образец.docx
--	--	---

--	--	--

**СТКОМ**

заявление должно быть представлено согласно приложенной форме.	 форма2.docx	 Образец.docx

--	--	--

**Раздел 5. "Документы и сведения, получаемые по**

Реквизиты актуальной технологической карты межведомственного взаимодействия	Наименование запрашиваемого документа (сведения)	Перечень и состав сведений, запрашиваемых в рамках межведомственного информационного взаимодействия	Наименование органа (организации), направляющего(ей) межведомственный запрос
<i>1</i>	<i>2</i>	<i>3</i>	<i>4</i>

**Предоставление земельных участков, государственная собственность на которые не**

-	1. Выписка из ЕГРН;	-	ОМС
-	2. Выписка из ЕГРЮЛ (ЕГРИП) ;	-	ОМС
-	3. Заключение Главного управления архитектуры и градостроительства Московской области о наличии или отсутствии ограничений оборотоспособности земельного участка.	-	ОМС

**Внесение изменений в действующий договор безвозмездного пользования земельны**

-	1. Выписка из ЕГРН;	-	ОМС
-	2. Выписка из ЕГРЮЛ (ЕГРИП) ;	-	ОМС

**редством межведомственного информационного взаимодействия"**

Наименование органа (организации), в адрес которого(ой) направляется межведомственный запрос	SID электронного сервиса	Срок осуществления межведомственного информационного взаимодействия	Форма (шаблон) межведомственного взаимодействия
5	6	7	8

**разграничена, в безвозмездное пользование**

Росреестр	-	В тот же день	-
УФМС РФ	-		-
Главное управление архитектуры и градостроительства Московской области	-		-

**м участком**

Росреестр	-	В тот же день	-
УФМС РФ	-		-

--

Образец заполнения  
формы  
межведомственного  
запроса

9

--

-

-

-

--

-

-



**Раздел 6. Результат государственной услуги "Предоставление земельны**

№	Документ/документы, являющиеся результатом государственной услуги	Требование к документу/документам, являющимся результатом государственной услуги "Предоставление	Характеристика результата (положительный/отрицательный)
<i>1</i>	<i>2</i>	<i>3</i>	<i>4</i>

**Предоставление земельных участков, государственная собственность на к**

1.	1.Решение об отказе 2.Договор	-	Договор безвозмездного пользования земельным участком/Решение об отказе в предоставлении Государственной услуги «Предоставление земельных участков, государственная собственность на которые не разграничена, в безвозмездное пользование»
----	----------------------------------	---	--



**Внесение изменений в действующий договор безвозмездного пользования**

1.	1.Решение об отказе 2.Договор	-	Договор безвозмездного пользования земельным участком/Решени е об отказе в предоставлении Государственной услуги «Предоставление земельных участков, государственная собственность на которые не разграничена, в безвозмездное пользование»
----	----------------------------------	---	--



**х участков, государственная собственность на которые не разграничена, в (пользование"**

Форма документа/документов, являющимся результатом государственной услуги "Предоставление	Образец документа/документов, являющихся результатом государственной услуги "Предоставление	Способ получения результата	Срок х невостребован резул
			в органе
5	6	7	8

**оторые не разграничена, в безвозмездное пользование**

<p>1. Решение об отказе в предоставлении Государственной услуги «Предоставление земельных участков, государственная собственность на которые не разграничена, в безвозмездное пользование»</p> <p>2. Договор безвозмездного пользования земельным участком</p>	 форма1.docx	<p>1. Через МФЦ на бумажном носителе.;</p> <p>2. Через личный кабинет на РПГУ в виде электронного документа, в случае принятия решения об отказе в предоставлении Государственной услуги.</p>	<p>Бессрочно.</p>
	 форма1.docx		

**земельным участком**

<p>1.Решение об отказе в предоставлении Государственной услуги «Предоставление земельных участков, государственная собственность на которые не разграничена, в безвозмездное пользование»</p> <p>2.Договор безвозмездного пользования земельным участком</p>	 форма1.docx		<p>1. Через МФЦ на бумажном носителе.;</p> <p>2. Через личный кабинет на РПГУ в виде электронного документа, в случае принятия решения об отказе в предоставлении Государственной услуги.</p>	<p>Бессрочно.</p>
	 форма1.docx			

Безвозмездное

ранения  
ных заявителем  
ьтатов

в МФЦ

9

Бессрочно.

Бессрочно.

**Раздел 7. "Технологические процессы предоставления государственной услуги «Исключение земельных участков, государственная собственность на которые не разграничена, в безвозмездное пользование»**

№ п/п	Наименование процедуры процесса	Особенности исполнения процедуры процесса	Сроки исполнения процедуры (процесса)	Исполнитель процедуры процесса
1	2	3	4	5

**Предоставление земельных участков в безвозмездное пользование**

**Предоставление земельных участков, государственная собственность на которые не разграничена, в безвозмездное пользование**

1	Прием Заявления и документов	1. Обращение Заявителя (представителя Заявителя) посредством РПГУ (для всех категорий Заявителей)	1 календарный день	РПГУ
2	Обработка и предварительное рассмотрение документов	-	до 5 рабочих дней	
3	Формирование и направление межведомственных запросов в органы (организации), участвующие в предоставлении Муниципальной услуги	-		

4	Подготовка проекта решения, в случае поступления документов, подписанных усиленной квалифицированной электронной подписью с РПГУ или МФЦ.	-	Не позднее 6 рабочего дня В течении 3 рабочих дней	
5	Согласованное на заочном МВК	-	В течение 10 рабочих дней	
6	Согласованное на ГС	-	В течение 7 рабочих дней	
7	Подготовка проекта решения	-	3 рабочих дня	
8	Направление проекта решения на подпись уполномоченного должностного лица Администрации	-		
9	Направление (выдача) результата	-		
<b>Внесение изменений в действующий договор безвозмездного пользования земельными участками</b>				
1	Прием Заявления и документов	1. Обращение Заявителя (представителя Заявителя) посредством РПГУ (для всех категорий Заявителей)	1 календарный день	РПГУ
2	Обработка и предварительное рассмотрение документов	-	до 5 рабочих дней	



3	Формирование и направление межведомственных запросов в органы (организации), участвующие в предоставлении Муниципальной услуги	-	
4	Подготовка проекта решения, в случае поступления документов, подписанных усиленной квалифицированной электронной подписью с РПГУ или МФЦ.	-	Не позднее 6 рабочего дня В течении 3 рабочих дней
5	Согласованное на заочном МВК	-	В течение 10 рабочих дней
6	Согласованное на ГС	-	В течение 7 рабочих дней
7	Подготовка проекта решения	-	3 рабочих дня
8	Направление проекта решения на подпись уполномоченного должностного лица Администрации	-	
9	Направление (выдача) результата	-	

**«Предоставление земельных участков для безвозмездного пользования»**

Ресурсы, необходимые для выполнения процедуры процесса	Форма документов, необходимые для выполнения процедуры процесса
6	7

**«Предоставление земельных участков для безвозмездного пользования»**

**не разграничена, в безвозмездное пользование»**

Модуль МФЦ ЕИС ОУ/Модуль оказания услуг ЕИС ОУ/Модуль МВК/ Минмособлимущество/ АИС «Градсовет»	-
	-
	-

	-
	-
	-
	-
	-
	-

**ным участком**

Модуль МФЦ ЕИС ОУ/Модуль оказания услуг ЕИС ОУ/Модуль МВК/ Минмособлимушес тво/ АИС «Градсовет»	-
	-



**Раздел 8. "Особенности предоставления государственной услуги «Предоставление земельного участка в безвозмездное пользование»**

Способ получения заявителем информации о сроках и порядке предоставления государственной услуги «Предоставление	Способ записи на прием в орган	Способ формирования запроса о предоставлении государственной услуги «Предоставление земельных участков, государственная	Способ приема и регистрации органом, предоставляющим услугу, запроса и иных документов, необходимых для предоставления государственной услуги
<i>1</i>	<i>2</i>	<i>3</i>	<i>4</i>

**Предоставление земельных участков, государственная собственность на которые не**

1. МФЦ 2. РПГУ 3. Телефон горячей линии	Заявитель (представитель Заявителя) может записаться на личный прием в МФЦ заранее по контактному телефону Администрации или посредством РПГУ.	Электронный вид	Электронный вид
---	--	-----------------	-----------------

**Внесение изменений в действующий договор безвозмездного пользования земельным**

1. МФЦ 2. РПГУ 3. Телефон горячей линии	Заявитель (представитель Заявителя) может записаться на личный прием в МФЦ заранее по контактному телефону Администрации или посредством РПГУ.	Электронный вид	Электронный вид
---	--	-----------------	-----------------

**земельных участков, государственная собственность на которые не**

Способ оплаты заявителем, государственной госпошлины или иной платы, взимаемой за предоставления государственной	Способ получения сведений о ходе выполнения запроса о предоставлении государственной услуги «Предоставление земельных участков, государственная собственность на которые	Способ подачи жалобы на нарушение порядка предоставления государственной услуги «Предоставление земельных участков,
5	6	7

**разграничена, в безвозмездное пользование**

Нет оплаты	Электронный вид	Электронный вид
------------	-----------------	-----------------

**и участком**

Нет оплаты	Электронный вид	Электронный вид
------------	-----------------	-----------------