

Раздел 1. "Общие сведения о государственной услуге"

№	параметр	значение параметра/состояние
1	2	3
1.	Наименование органа, предоставляющего услугу	ОМС
2.	Номер услуги в федеральном реестре	5000000000178112832
3.	Полное наименование услуги	О переводе земель (об отнесении земель), находящихся в частной собственности, в случаях, установленных действующим законодательством, из одной категории в другую (к определенной категории)
4.	Краткое наименование услуги	О переводе земель из одной категории в другую
5.	Административный регламент предоставления государственной услуги	Административный регламент по предоставлению государственной услуги "О переводе земель (об отнесении земель), находящихся в частной собственности, в случаях, установленных действующим законодательством, из одной категории в другую (к определенной категории)"
6.	Перечень "подуслуг"	1. Перевод земель, находящихся в частной собственности, в случаях, установленных действующим законодательством, из одной категории в другую -5000000000184819392; 2. Отнесение земельного участка к категории земель (в случае отсутствия категории в Едином Государственном Реестре Недвижимости) - 5000000000186945881.
7.	Способы оценки качества предоставления муниципальной услуги	радиотелефонная связь терминальные устройства Портал государственных услуг официальный сайт органа другие способы

Раздел 2. "Общие сведения о подуслугах государственной услуги "О переводе земель (об отне из одной категории в другую (к определенной категории))"

Срок предоставления в зависимости от условий		Основания отказа в приёме документов	Основания отказа в предоставлении государственной услуги "О переводе земель (об отнесении земель), находящихся в частной собственности, в случаях, установленных действующим законодательством, из одной категории в другую (к	Основания приостановления предоставления государственной услуги "О переводе земель (об отнесении земель), находящихся в частной собственности и в случаях.
При подаче заявления по месту жительства (месту нахождения юр. лица)	При подаче заявления по месту жительства (по месту обращения)			
1	2	3	4	5

Перевод земель, находящихся в частной собственности, в случаях, установленных д

Не более 28 рабочих дней	Не более 28 рабочих дней	1. Обращение за предоставлением Государственной услуги, не предоставляемой Администрацией;	1. Наличие противоречивых сведений в Заявлении и приложенных к нему документах;	Не предусмотрены
		2. Обращение за предоставлением Государственной услуги без предъявления документа, позволяющего установить личность лица, непосредственно подающего Заявление;	2. Несоответствие категории Заявителя кругу лиц, имеющих право на предоставление услуги;	

<p>3. Документы имеют исправления, не заверенные в установленном законодательством Российской Федерации порядке;</p>	<p>3. Отсутствие согласия сособственника/залогодержателя земельного участка.</p>
<p>4. Документы содержат повреждения, наличие которых не позволяет однозначно истолковать их содержание;</p>	<p>4. Несовпадение оригиналов документов с их электронными образами, приложенными к Заявлению, либо непредставление Заявителем в МФЦ оригиналов документов для сверки;</p>
<p>5. Документы утратили силу на момент обращения за предоставлением Государственной услуги (документ, удостоверяющий личность, доверенность);</p>	<p>5. Отсутствие установленных в Едином государственном реестре недвижимости границ земельного участка (за исключением случаев обращения за предоставлением Государственной услуги наследника такого земельного участка);</p>

<p>6. Некорректное заполнение обязательных полей в Заявлении;</p>	<p>6. Земельный участок не поставлен на государственный кадастровый учет (за исключением случаев обращения за предоставлением Государственной услуги наследника такого земельного участка);</p>
<p>7. Представление некачественных электронных документов (электронных образов документов), не позволяющих в полном объеме прочитать текст документа и/или распознать реквизиты документа;</p>	<p>7. Пересечение границ земельного участка с иными земельными участками;</p>
<p>8. Форма поданного Заявителем (представителем Заявителя) Заявления не соответствует форме Заявления;</p>	<p>8. Наличие зарегистрированных ограничений и обременений на земельный участок по данным ЕГРН (арест, резервирование, изъятие);</p>

9. Некорректное заполнение обязательных полей в форме Заявления на РПГУ (отсутствие заполнения, недостоверное, неполное либо неправильное представление сведений, не соответствующих требованиям;	9. Наличие наложения границ земельного участка на земли государственного лесного фонда (информация из Заключения Главного управления архитектуры и градостроительства Московской области о наличии
10. Заявление подано лицом, не имеющим полномочий представлять интересы Заявителя;	10. Попадание земельного участка в зону строительства, реконструкции автомобильных дорог регионального значения или межмуниципального значения (информация из Заключения Главного управления архитектуры и градостроительства Московской области о наличии или отсутствии ограничений оборотоспособности и ограничений в образовании и использовании земельного

<p>11. Подача Заявления и иных документов в электронной форме, подписанных с использованием усиленной квалифицированной электронной подписи, не принадлежащей Заявителю (представителю Заявителя, уполномоченного на подписание Заявления и подачу документов).</p>	<p>11. Установление несоответствие испрашиваемого целевого назначения земель или земельных участков утвержденным документам территориального планирования и документации по планировке территории, землеустроительной документации (информация из Заключения Главного управления архитектуры и градостроительства Московской области о наличии или отсутствии ограничений</p>
<p>-</p>	<p>12. Установление в соответствии с федеральными законами Российской Федерации ограничения перевода земель или земельных участков в составе таких земель из одной категории в другую либо запрета на такой перевод;</p>

13. Наличие ограничений оборотоспособност и земельного участка (информация из Заключения Главного управления архитектуры и градостроительства Московской области о наличии или отсутствии ограничений оборотоспособност и и ограничений в образовании и использовании земельного участка);

14. Ограничение параметров застройки земельного участка (информация из Заключения Главного управления архитектуры и градостроительства Московской области о наличии или отсутствии ограничений оборотоспособност и и ограничений в образовании и использовании земельного участка);

15. Невозможность использования земельного участка с испрашиваемой категорией в санитарно-защитной зоне (информация о вхождении/не вхождении участка в зону содержится в Заключении Главного управления архитектуры и градостроительства Московской области о наличии или отсутствии ограничений оборотоспособности и ограничений в образовании и использовании земельного участка);

16. Представлен не полный пакет документов;

		<p>17. Основаниями для отказа в предоставлении Государственной услуги, предусмотренной при переводе земельного участка из состава земель одной категории в другую, являются:</p> <p>17.1. Существующая категория земельного участка: земли сельскохозяйственного назначения, земли населенных пунктов, земли лесного фонда, земли запаса;</p> <p>17.2. Испрашиваемая категория земель: земли населенных</p>
--	--	---

Отнесение земельного участка к категории земель (в случае отсутствия категории)

Не более 28 рабочих дней	Не более 28 рабочих дней	1. Обращение за предоставлением Государственной услуги, не предоставляемой Администрацией;	1. Наличие противоречивых сведений в Заявлении и приложенных к нему документах;	Не предусмотрены
		2. Обращение за предоставлением Государственной услуги без предъявления документа, позволяющего установить личность лица, непосредственно подающего Заявление;	2. Несоответствие категории Заявителя кругу лиц, имеющих право на предоставление услуги;	

<p>3. Документы имеют исправления, не заверенные в установленном законодательством Российской Федерации порядке;</p>	<p>3. Отсутствие согласия сособственника/залогодержателя земельного участка.</p>
<p>4. Документы содержат повреждения, наличие которых не позволяет однозначно истолковать их содержание;</p>	<p>4. Несовпадение оригиналов документов с их электронными образами, приложенными к Заявлению, либо непредставление Заявителем в МФЦ оригиналов документов для сверки;</p>
<p>5. Документы утратили силу на момент обращения за предоставлением Государственной услуги (документ, удостоверяющий личность, доверенность);</p>	<p>5. Отсутствие установленных в Едином государственном реестре недвижимости границ земельного участка (за исключением случаев обращения за предоставлением Государственной услуги наследника такого земельного участка);</p>

6. Некорректное заполнение обязательных полей в Заявлении;	6. Земельный участок не поставлен на государственный кадастровый учет (за исключением случаев обращения за предоставлением Государственной услуги наследника такого земельного участка);
7. Представление некачественных электронных документов (электронных образов документов), не позволяющих в полном объеме прочитать текст документа и/или распознать реквизиты документа;	7. Пересечение границ земельного участка с иными земельными участками;
8. Форма поданного Заявителем (представителем Заявителя) Заявления не соответствует форме Заявления;	8. Наличие зарегистрированных ограничений и обременений на земельный участок по данным ЕГРН (арест, резервирование, изъятие);

9. Некорректное заполнение обязательных полей в форме Заявления на РПГУ (отсутствие заполнения, недостоверное, неполное либо неправильное представление сведений, не соответствующих требованиям;	9. Наличие наложения границ земельного участка на земли государственного лесного фонда (информация из Заключения Главного управления архитектуры и градостроительства Московской области о наличии или отсутствии ограничений оборотоспособности и ограничений в образовании и использовании земельного участка);
---	---

<p>10. Заявление подано лицом, не имеющим полномочий представлять интересы Заявителя;</p>	<p>10. Попадание земельного участка в зону строительства, реконструкции автомобильных дорог регионального значения или межмуниципальног о значения (информация из Заключения Главного управления архитектуры и градостроительства Московской области о наличии или отсутствии ограничений оборотоспособност и и ограничений в образовании и использовании земельного</p>
---	--

<p>11. Подача Заявления и иных документов в электронной форме, подписанных с использованием усиленной квалифицированной электронной подписи, не принадлежащей Заявителю (представителю Заявителя, уполномоченного на подписание Заявления и подачу документов).</p>	<p>11. Установление несоответствие испрашиваемого целевого назначения земель или земельных участков утвержденным документам территориального планирования и документации по планировке территории, землеустроительной документации (информация из Заключения Главного управления архитектуры и градостроительства Московской области о наличии или отсутствии ограничений</p>
<p>-</p>	<p>12. Установление в соответствии с федеральными законами Российской Федерации ограничения перевода земель или земельных участков в составе таких земель из одной категории в другую либо запрета на такой перевод;</p>

13. Наличие ограничений оборотоспособности и земельного участка (информация из Заключения Главного управления архитектуры и градостроительства Московской области о наличии или отсутствии ограничений оборотоспособности и ограничений в образовании и использовании земельного участка);

14. Ограничение параметров застройки земельного участка (информация из Заключения Главного управления архитектуры и градостроительства Московской области о наличии или отсутствии ограничений оборотоспособности и ограничений в образовании и использовании земельного участка);

15. Невозможность использования земельного участка с испрашиваемой категорией в санитарно-защитной зоне (информация о вхождении/не вхождении участка в зону содержится в Заключении Главного управления архитектуры и градостроительства Московской области о наличии или отсутствии ограничений оборотоспособности и ограничений в образовании и использовании земельного участка);

16. Представлен не полный пакет документов;


		<p>17. Основаниями для отказа в предоставлении Государственной услуги, предусмотренной при отнесении земельного участка к определенной категории, являются:</p> <p>17.1. Испрашиваемая категория земель: земли водного фонда, земли лесного фонда, земли запаса.</p> <p>17.2. Испрашиваемая категория земель не соответствует существующему виду разрешенного использования земельного участка.</p>
--	--	---


сении земель), находящихся в частной собственности, в случаях, установленных действующим законодательством


Срок приостановления предоставления государственной услуги "О переводе земель (об отнесении земель), находящихся в частной собственности, в случаях, установленных действующим законодательством"	Плата за предоставление государственной услуги "О переводе земель (об отнесении земель), находящихся в частной собственности, в случаях, установленных действующим законодательством, из одной категории в другую (к определенной категории)"			Способы обращения за получением государственной услуги "О переводе земель (об отнесении земель), находящихся в частной собственности, в случаях, установленных действующим законодательством, из одной категории в другую (к определенной категории)"
	Наличие платы (государственной пошлины)	Реквизиты нормативного правового акта, являющегося основанием для взимания платы (государственной пошлины)	КБК для взимания платы (государственной пошлины), в том числе для МФЦ	
6	7	8	9	10


действующим законодательством, из одной категории в другую


Не предусмотрено	Государственная услуга предоставляется бесплатно.	Нет	Нет	1. Обращение Заявителя (представителя Заявителя) посредством РПГУ с ЭП . 2. Обращение Заявителя (Представителя Заявителя) посредством РПГУ без ЭП.
------------------	---	-----	-----	---

















--	--	--	--	--


з Едином Государственном Реестре Недвижимости)


Не предусмотрено	Государственная услуга предоставляется бесплатно.	Нет	Нет	1. Обращение Заявителя (представителя Заявителя) посредством РПГУ с ЭП . 2. Обращение Заявителя (Представителя Заявителя) посредством РПГУ без ЭП.
---------------------	--	-----	-----	---

















--	--	--	--	--	--

одательством,


Способы
получения
результата
государственн
ой услуги "О
перевод
земель (об
отнесении
земель),
находящихся в
частной
собственности
, в случаях,
установленны

х

11

1. Через личный кабинет на РПГУ в виде электронного документа.
2. Через МФЦ на бумажном носителе.

1. Через личный кабинет на РПГУ в виде электронного документа.
2. Через МФЦ на бумажном носителе.



Раздел 3 "Сведения о заявителях государственной услуги "О переводе земель (об отнесении земель) действующим законодательством, из одной категории в другую (к определенной категории)"

№ п/п	Категории лиц, имеющих право на получение государственной услуги "О переводе земель (об отнесении земель), находящихся в	Документ, подтверждающий правомочие заявителя соответствующей категории на получение государственной услуги "О переводе	Установленные требования к документу, подтверждающему правомочие заявителя соответствующей категории на получение государственной услуги "О переводе земель (об отнесении земель),
1	2	3	4

Перевод земель, находящихся в частной собственности, в случаях, установленных

	Физические лица, юридические лица и индивидуальные предприниматели, являющиеся правообладателям и земельных участков, расположенных на территории Московской области	1. Документ, удостоверяющий личность;	1. Паспорт гражданина Российской Федерации; 2. Паспорт гражданина СССР; 3. Паспорт иностранного гражданина; 4. Вид на жительство в Российской Федерации; 5. Временное удостоверение личности гражданина Российской Федерации; 6. Военный билет; 7. Временное удостоверение, выданное взамен военного билета.
--	--	---------------------------------------	--

Отнесение земельного участка к категории земель (в случае отсутствия категор

	Физические лица, юридические лица и индивидуальные предприниматели, являющиеся правообладателям и земельных участков, расположенных на территории Московской области	1. Документ, удостоверяющий личность;	1. Паспорт гражданина Российской Федерации; 2. Паспорт гражданина СССР; 3. Паспорт иностранного гражданина; 4. Вид на жительство в Российской Федерации; 5. Временное удостоверение личности гражданина Российской Федерации; 6. Военный билет; 7. Временное удостоверение, выданное взамен военного билета.
--	--	---------------------------------------	--

ии земель), находящихся в частной собственности, в случаях, установленных ии)"

Наличие возможности подачи заявления на предоставление государственной услуги "О переводе земель (об отнесении земель),	Исчерпывающий перечень лиц, имеющих право на подачу заявления от имени заявителя	Наименование документа, подтверждающего право подачи заявления от имени заявителя	Установление требований к документу, подтверждающему право подачи заявления от имени заявителя
5	6	7	8

ых действующим законодательством, из одной категории в другую

имеется	представитель заявителя	Доверенность или иной документ, подтверждающий полномочия представителя.	Доверенность должна содержать следующие сведения: ФИО лица, выдавшего доверенность; ФИО лица, уполномоченного по доверенности; данные документов, удостоверяющих личность этих лиц; объем полномочий представителя, включающий право на подачу заявления о предоставлении государственной (муниципальной)
---------	-------------------------	--	---

ии в Едином Государственном Реестре Недвижимости)

имеется	представитель заявителя	Доверенность или иной документ, подтверждающий полномочия представителя.	Доверенность должна содержать следующие сведения: ФИО лица, выдавшего доверенность; ФИО лица, уполномоченног о по доверенности; данные документов, удостоверяющих личность этих лиц; объем полномочий представителя, включающий право на подачу заявления о предоставлении государственной (муниципальной)
---------	----------------------------	--	---

Раздел 4. "Документы, предоставляемые заявителем для получения государственной услуги "О переходе частной собственности, в случаях, установленных действующим законодательством, из одной катего

№ п/п	Категория документа	Наименование документов, которые предоставляет заявитель для получения государственной	Количество необходимых экземпляров документа с указанием подлинник/копия	Документ, предоставляемый по условию
<i>1</i>	<i>2</i>	<i>3</i>	<i>4</i>	<i>5</i>

Перевод земель, находящихся в частной собственности, в случаях, установленных действующим законодательством, в другую

1.	Обязательные документы	Заявление о предоставлении государственной услуги	1	Нет
2.		Документ, удостоверяющий личность	1	Нет

3.	Условно-обязательные документы	Доверенность или иной документ, подтверждающий полномочия заявителя	1	Да
----	--------------------------------	---	---	----

4.

Согласие правообладателя земельного участка на перевод земельного участка из состава земель одной категории в другую	1	Да
---	---	----

5.		Правоустанавливающие и правоудостоверяющие документы на земельный участок (в случае возникновения права на земельный участок до 02.03.1998 года)	1	Да
----	--	--	---	----

Отнесение земельного участка к категории земель (в случае отсутствия категории в Един

1.	Обязательные документы	Заявление о предоставлении государственной услуги	1	Нет
2.		Документ, удостоверяющий личность	1	Нет

3.	Условно-обязательные документы	Доверенность или иной документ, подтверждающий полномочия заявителя	1	Да
----	--------------------------------	---	---	----

4.



Согласие правообладателя земельного участка на перевод земельного участка из состава земель одной категории в другую	1	Да
---	---	----

5.		Правоустанавливающие и правоудостоверяющие документы на земельный участок (в случае возникновения права на земельный участок до 02.03.1998 года)	1	Да
----	--	--	---	----

**воде земель (об отнесении земель), находящихся в
рии в другую (к определенной категории)"**

Установленные требования к документу	Форма (шаблон) документа	Образец документа/ заполнения документа
6	7	8

ующим законодательством, из одной категории в



Заявление должно быть оформлено по форме.	 форма1.docx	 форма1.docx
Паспорт должен быть оформлен надлежащим образом.	-	

Доверенность
должна содержать
следующие
сведения:
ФИО лица,
выдавшего
доверенность;
ФИО лица,
уполномоченного
по доверенности;
данные
документов,
удостоверяющих
личность этих
лиц;
объем полномочий
представителя,
включающий
право на подачу
заявления о
предоставлении
услуги; дата
выдачи
доверенности.

Удостоверяется
нотариально (в
случае, если
собственником
земельного
участка является
физическое лицо).
В случае, если
собственником
земельного
участка является
юридическое
лицо, согласие
оформляется на
бланке
юридического
лица,
подписывается
должностным
лицом, имеющим
право действовать
от имени
юридического
лица без
доверенности,
скрепляется

Признаются действительными и имеют равную юридическую силу с записями в Едином государственном реестре прав на недвижимое имущество и сделок с ним выданные после в 21 июля 1997 до начала выдачи свидетельств о государственной регистрации прав по утвержденной форме, свидетельства о праве собственности на землю по утвержденной форме, а также государственные

ном Государственном Реестре Недвижимости)

Заявление должно быть оформлено по форме.	 форма1.docx	 форма1.docx	
Паспорт должен быть оформлен надлежащим образом.	-		

Доверенность должна содержать следующие сведения:
ФИО лица, выдавшего доверенность;
ФИО лица, уполномоченного по доверенности;
данные документов, удостоверяющих личность этих лиц;
объем полномочий представителя, включающий право на подачу заявления о предоставлении услуги; дата выдачи доверенности.

Удостоверяется
нотариально (в
случае, если
собственником
земельного
участка является
физическое лицо).
В случае, если
собственником
земельного
участка является
юридическое
лицо, согласие
оформляется на
бланке
юридического
лица,
подписывается
должностным
лицом, имеющим
право действовать
от имени
юридического
лица без
доверенности,
скрепляется

Признаются действительными и имеют равную юридическую силу с записями в Едином государственном реестре прав на недвижимое имущество и сделок с ним выданные после в 21 июля 1997 до начала выдачи свидетельств о государственной регистрации прав по утвержденной форме, свидетельства о праве собственности на землю по утвержденной форме, а также государственные

Раздел 5. "Документы и сведения, получаемые по

Реквизиты актуальной технологической карты межведомственного взаимодействия	Наименование запрашиваемого документа (сведения)	Перечень и состав сведений, запрашиваемых в рамках межведомственного информационного взаимодействия	Наименование органа (организации), направляющего(ей) межведомственный запрос
<i>1</i>	<i>2</i>	<i>3</i>	<i>4</i>
Перевод земель, находящихся в частной собственности, в случаях, установленных д			
-	Выписка из единого государственного реестра юридических лиц (ЕГРЮЛ) или Выписка из единого государственного реестра индивидуальных предпринимателей (ЕГРИП)	-	ОМС
-	Выписка из Единого государственного реестра недвижимости (ЕГРН)	-	ОМС

-	Заклучение Главного управления архитектуры и градостроительс тва Московской области о наличии или отсутствии ограничений оборотоспособн ости и ограничений в образовании и использовании земельного участка	-	ОМС
---	---	---	-----

Отнесение земельного участка к категории земель (в случае отсутствия категории в

-	Выписка из единого государственног о реестра юридических лиц (ЕГРЮЛ) или Выписка из единого государственног о реестра индивидуальных предпринимател ей (ЕГРИП)	-	ОМС
-	Выписка из Единого государственног о реестра недвижимости (ЕГРН)	-	ОМС

-	Заключение Главного управления архитектуры и градостроительс тва Московской области о наличии или отсутствии ограничений оборотоспособн ости и ограничений в образовании и использовании земельного участка	-	ОМС
---	---	---	-----

редством межведомственного информационного взаимодействия"

Наименование органа (организации), в адрес которого(ой) направляется межведомственный запрос	SID электронного сервиса	Срок осуществления межведомственного информационного взаимодействия	Форма (шаблон) межведомственного взаимодействия
5	6	7	8

действующим законодательством, из одной категории в другую

УФМС	-	5 дней	-
Росреестр	-		-

Главное управление Культурного Наследия Московской области	-		-
---	---	--	---

(Едином Государственном Реестре Недвижимости)

УФМС	-	5 дней	-
Росреестр	-		-

Главное управление Культурного Наследия Московской области	-		-
---	---	--	---

--

Образец заполнения формы межведомственного запроса

9


-

-

-

-

-



Раздел 6. Результат государственной услуги "О переводе земель (об действующим законодательством, из о

№	Документ/документы, являющиеся результатом государственной услуги "О переводе	Требование к документу/документам, являющимся результатом государственной услуги "О переводе земель (об	Характеристика результата (положительный/отрицательный)
1	2	3	4

Перевод земель, находящихся в частной собственности, в случаях, установ

1.	Правовой акт (постановление или распоряжение) ОМС о предварительном согласовании предоставления земельного участка	-	положительный
2.	Уведомление об отказе в предоставлении государственной	-	отрицательный



Отнесение земельного участка к категории земель (в случае отсутствия ка

1.	Правовой акт (постановление или распоряжение) ОМС о предварительном согласовании предоставления земельного участка	-	положительный
2.	Уведомление об отказе в предоставлении государственной	-	отрицательный



отнесении земель), находящихся в частной собственности, в случаях, установленной категории в другую (к определенной категории)"

Форма документа/документов, являющимся результатом государственной услуги "О переводе земель (об	Образец документа/документов, являющихся результатом государственной услуги "О переводе земель (об	Способ получения результата	Срок хранения не востребуемых результатов
			в органе
5	6	7	8

установленных действующим законодательством, из одной категории в другую

<p>Постановление о переводе земельного участка из состава земель одной категории в другую/Постановление об отнесении земельного участка к категории земель</p>	 форма1 и 2.docx	1. Через МФЦ на бумажном носителе; 2. РПГУ	Бессрочно.
<p>Решение об отказе в предоставлении Государственной услуги</p>	 форма1.docx		Бессрочно.

установленных действующим законодательством, из одной категории в Единую Государственную Реестр Недвижимости)

<p>Постановление о переводе земельного участка из состава земель одной категории в другую/Постановление об отнесении земельного участка к категории земель</p>	 форма1 и 2.docx	1. Через МФЦ на бумажном носителе; 2. РПГУ	Бессрочно.
<p>Решение об отказе в предоставлении Государственной услуги</p>	 форма1.docx		Бессрочно.

ОБЛЕННЫХ

ранения
НЫХ заявителем
ьтатов

в МФЦ

9

Бессрочно.

Бессрочно.

Бессрочно.

Бессрочно.

Раздел 7. "Технологические процессы предоставления государственной услуги "О переводе находящихся в частной собственности, в случаях, установленных действующим законодате

№ п/п	Наименование процедуры процесса	Особенности исполнения процедуры процесса	Сроки исполнения процедуры (процесса)	Исполнитель процедуры процесса
1	2	3	4	5
Обращение за предоставлением Государственной у				
Перевод земель, находящихся в частной собственности, в случаях, установленных				
из одной категории в другую				
1	Прием Заявления и документов/Подготовка отказа в приеме документов	1. Обращение Заявителя (представителя Заявителя) посредством РПГУ с ЭП . 2. Обращение Заявителя (Представителя Заявителя) посредством РПГУ без ЭП.	1 календарный день	РПГУ
2	Обработка и предварительное рассмотрение документов	-	В течение 1 рабочего дня следующего за днем подачи Заявления в МФЦ и РПГУ	

3	Проверка комплектности представленных Заявителем (представителем Заявителя) электронных документов, поступивших от МФЦ/ с РПГУ	-	1 рабочий
4	Подготовка отказа в приеме документов и уведомление Заявителя (представителя Заявителя) посредством изменения статуса Заявления в личном кабинете РПГУ	-	
5	Определение состава документов, подлежащих запросу. Направление межведомственных запросов.	-	
6	Контроль предоставления результата запросов Контроль предоставления результата запросов	-	До 5 рабочих дней

7	Уведомление о предварительном положительном решении и необходимости представить оригиналы документов для сверки в МФЦ, в случае подачи Заявителем (представителем Заявителя) через РПГУ документов не подписанных усиленной квалифицированной электронной подписью	-	Не позднее 6 рабочего дня
8	Представление Заявителем (представителем Заявителя) оригиналов документов для сверки в МФЦ	-	В течение 15 календарных дней
9	Согласованное на заочном МВК	-	В течение 10 рабочих дней
10	Согласованное на очном МВК	-	
11	Согласованное на ГС	-	В течении 7 дней
12	Подготовка проекта решениям	-	3 рабочих дня
13	Направление проекта решения на подпись уполномоченного должностного лица Минмособлимущества	-	
14	Подписание решения	-	

15	Направление (выдача) результата	1. Через личный кабинет на РПГУ в виде электронного документа. 2. Через МФЦ на бумажном носителе.		
----	---------------------------------	--	--	--

Отнесение земельного участка к категории земель (в случае отсутствия категории Недвижимости)

1	Прием Заявления и документов/Подготовка отказа в приеме документов	1. Обращение Заявителя (представителя Заявителя) посредством РПГУ с ЭП . 2. Обращение Заявителя (Представителя Заявителя) посредством РПГУ без ЭП.	1 календарный день	РПГУ
2	Обработка и предварительное рассмотрение документов	-	В течение 1 рабочего дня следующего за днем подачи Заявления в МФЦ и РПГУ	
3	Проверка комплектности представленных Заявителем (представителем Заявителя) электронных документов, поступивших от МФЦ/ с РПГУ	-	1 рабочий	

4	Подготовка отказа в приеме документов и уведомление Заявителя (представителя Заявителя) посредством изменения статуса Заявления в личном кабинете РПГУ	-	
5	Определение состава документов, подлежащих запросу. Направление межведомственных запросов.	-	
6	Контроль предоставления результата запросов Контроль предоставления результата запросов	-	До 5 рабочих дней

7	Уведомление о предварительном положительном решении и необходимости представить оригиналы документов для сверки в МФЦ, в случае подачи Заявителем (представителем Заявителя) через РПГУ документов не подписанных усиленной квалифицированной электронной подписью	-	Не позднее 6 рабочего дня
8	Представление Заявителем (представителем Заявителя) оригиналов документов для сверки в МФЦ	-	В течение 15 календарных дней
9	Согласованное на заочном МВК	-	В течение 10 рабочих дней
10	Согласованное на очном МВК	-	
11	Согласованное на ГС	-	В течении 7 дней
12	Подготовка проекта решениям	-	3 рабочих дня
13	Направление проекта решения на подпись уполномоченного должностного лица Минмособлимущества	-	
14	Подписание решения	-	

15	Направление (выдача) результата	1. Через личный кабинет на РПГУ в виде электронного документа. 2. Через МФЦ на бумажном носителе.		
----	---------------------------------	--	--	--

**земель (об отнесении земель),
льством, из одной категории в другую (к**

Ресурсы, необходимые для выполнения процедуры процесса	Форма документов, необходимые для выполнения процедуры процесса
6	7

услуги

к действующим законодательством,

Модуль МФЦ ЕИС ОУ/Модуль оказания услуг ЕИС ОУ/СМЭВ/Модуль МВК/ Минмособлимушес тво/ АИС «Градсовет»	-
	-

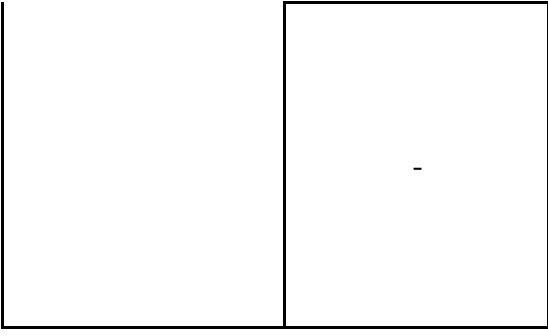
-
-
-

	-
--	---

и в Едином Государственном Реестре

Модуль МФЦ ЕИС ОУ/Модуль оказания услуг ЕИС ОУ/СМЭВ/Модуль МВК/ Минмособлимушес тво/ АИС «Градсовет»	-
	-
	-

-
-



Раздел 8. "Особенности предоставления государственной услуги "О переводе земель (об отнесе установленных действующим законодательством, из одной категории в другую (к определенно

Способ получения заявителем информации о сроках и порядке предоставления государственной услуги "О переводе земель	Способ записи на прием в орган	Способ формирования запроса о предоставлении государственной услуги "О переводе земель (об отнесении земель), находящихся в частной собственности,	Способ приема и регистрации органом, предоставляющим услугу, запроса и иных документов, необходимых для предоставления государственной услуги
1	2	3	4

Перевод земель, находящихся в частной собственности, в случаях, установленных:

1. МФЦ 2. РПГУ 3. Телефон горячей линии	Заявитель (представитель Заявителя) может записаться на личный прием в МФЦ заранее по контактными телефонам или посредством РПГУ	Электронный вид	Электронный вид
---	--	-----------------	-----------------

Отнесение земельного участка к категории земель (в случае отсутствия кат

1. МФЦ 2. РПГУ 3. Телефон горячей линии	Заявитель (представитель Заявителя) может записаться на личный прием в МФЦ заранее по контактными телефонам или посредством РПГУ	Электронный вид	Электронный вид
---	--	-----------------	-----------------

энии земель), находящихся в частной собственности, в случаях, той категории)"

Способ оплаты заявителем, государственной госпошлины или иной платы, взимаемой за предоставления государственной	Способ получения сведений о ходе выполнения запроса о предоставлении государственной услуги "О переводе земель (об отнесении земель), находящихся в частной собственности, в случаях,	Способ подачи жалобы на нарушение порядка предоставления государственной услуги "О переводе земель (об отнесении земель),
5	6	7

х действующим законодательством, из одной категории в другую

Нет оплаты	Электронный вид	Электронный вид
------------	-----------------	-----------------

егории в Едином Государственном Реестре Недвижимости)

Нет оплаты	Электронный вид	Электронный вид
------------	-----------------	-----------------